



ประกาศสำนักงานคณะกรรมการการเลือกตั้งประจำจังหวัดราชบุรี
เรื่อง รูปแบบการแบ่งเขตเลือกตั้งสมาชิกสภาผู้แทนราษฎรแบบแบ่งเขตเลือกตั้ง
ของจังหวัดราชบุรี

ด้วยคณะกรรมการการเลือกตั้งได้มีประกาศคณะกรรมการการเลือกตั้ง เรื่อง จำนวนสมาชิกสภาผู้แทนราษฎรแบบแบ่งเขตเลือกตั้งและเขตเลือกตั้งของแต่ละจังหวัดสำหรับการเลือกตั้งสมาชิกสภาผู้แทนราษฎรเป็นการทั่วไปครั้งแรกภายหลังประกาศใช้รัฐธรรมนูญแห่งราชอาณาจักรไทย แก้ไขเพิ่มเติม (ฉบับที่ ๑) พุทธศักราช ๒๕๖๔ ประกาศ ณ วันที่ ๓๑ มกราคม ๒๕๖๖

อาศัยอำนาจตามความในข้อ ๓ ของประกาศคณะกรรมการการเลือกตั้ง เรื่อง การแบ่งเขตเลือกตั้งสมาชิกสภาผู้แทนราษฎร พ.ศ. ๒๕๖๖ จึงประกาศรูปแบบการแบ่งเขตเลือกตั้งสมาชิกสภาผู้แทนราษฎรแบบแบ่งเขตเลือกตั้ง จังหวัดราชบุรี เพื่อรับฟังความคิดเห็นของพรรคการเมืองและประชาชนในจังหวัดราชบุรี ดังต่อไปนี้

๑. รูปแบบการแบ่งเขตเลือกตั้งสมาชิกสภาผู้แทนราษฎรแบบแบ่งเขตเลือกตั้ง จังหวัดราชบุรี จำนวน ๔ รูปแบบ ตามเอกสารและแผนที่แนบท้ายประกาศฉบับนี้

๒. พรรคการเมืองพรรคใดหรือประชาชนผู้ใด มีข้อคิดเห็นหรือข้อเสนอแนะเกี่ยวกับรูปแบบการแบ่งเขตเลือกตั้งสมาชิกสภาผู้แทนราษฎรแบบแบ่งเขตเลือกตั้ง จังหวัดราชบุรี ให้แสดงความคิดเห็นหรือข้อเสนอแนะต่อผู้อำนวยการการเลือกตั้งประจำจังหวัดราชบุรี ภายในระยะเวลา ๑๐ วันนับแต่วันปิดประกาศ (ภายในวันที่ ๑๓ กุมภาพันธ์ ๒๕๖๖) โดยจัดส่งความคิดเห็นหรือข้อเสนอแนะเป็นหนังสือไปยังสำนักงานคณะกรรมการการเลือกตั้งประจำจังหวัดราชบุรี ถนนวรเดช ตำบลหน้าเมือง อำเภอเมืองราชบุรี จังหวัดราชบุรี รหัสไปรษณีย์ ๗๐๐๐๐ หรือทางโทรสารหมายเลข ๐๓๒ - ๓๒๗๔๔๐ หรือทางไปรษณีย์อิเล็กทรอนิกส์ (E-mail) ratchabu@ect.go.th

๓. ในกรณีพรรคการเมือง หน่วยงานของรัฐ หรือบุคคลใด ต้องการรูปแบบการแบ่งเขตเลือกตั้งที่ปิดประกาศไว้ ให้ขอคัดสำเนาจากสำนักงานคณะกรรมการการเลือกตั้งประจำจังหวัดราชบุรี โดยเสียค่าใช้จ่ายเอง ตามวิธีการที่สำนักงานคณะกรรมการการเลือกตั้งประจำจังหวัดราชบุรีกำหนด หรือสามารถดาวน์โหลดได้ที่เว็บไซต์ <https://www.ect.go.th/ratchaburi/>

๔. รูปแบบการแบ่งเขตเลือกตั้งตามข้อ ๑ ปิดประกาศไว้ ณ สำนักงานคณะกรรมการการเลือกตั้งประจำจังหวัดราชบุรี ศาลากลางจังหวัดราชบุรี ที่ว่าการอำเภอ สำนักงานเทศบาล หรือที่ทำการองค์การบริหารส่วนตำบลทุกแห่ง และเผยแพร่ผ่านเว็บไซต์ <https://www.ect.go.th/ratchaburi/>

จึงประกาศให้ทราบโดยทั่วกัน

ประกาศ ณ วันที่ ๓ กุมภาพันธ์ พ.ศ. ๒๕๖๖

(นางสาวสุชัญญา วิมุกตายน)

ผู้อำนวยการการเลือกตั้งประจำจังหวัดราชบุรี

เอกสารแนบท้ายประกาศสำนักงาน กกต.จังหวัดราชบุรี เรื่อง รูปแบบการแบ่งเขตเลือกตั้งสมาชิกสภาผู้แทนราษฎร
แบบแบ่งเขตเลือกตั้ง ของจังหวัดราชบุรี ลงวันที่ 3 กุมภาพันธ์ 2566
ข้อมูลจำนวนราษฎรประกอบการแบ่งเขตเลือกตั้ง รูปแบบที่ 1

เขตเลือกตั้งที่	พื้นที่ที่ประกอบเป็นเขตเลือกตั้ง	จำนวนราษฎร	หมายเหตุ
1	1. อำเภอเมืองราชบุรี ยกเว้น - ตำบลน้ำพุ - ตำบลห้วยไผ่ - ตำบลดอนแร่ - ตำบลอ่างทอง	172,843	1. จำนวนเขตเลือกตั้ง 5 เขตเลือกตั้ง 2. จำนวน ส.ส.ทั้งจังหวัด 5 คน (เขตเลือกตั้งละ 1 คน) 3. จำนวนราษฎรรวมทั้งจังหวัด 865,807 คน 4. จำนวนราษฎรต่อ ส.ส. 1 คน 173,161 คน 5. ผลต่างของจำนวนราษฎรในแต่ละเขตเลือกตั้งจากจำนวนเฉลี่ยราษฎรต่อ ส.ส. 1 คน มีดังนี้
2	1. อำเภอเมืองราชบุรี เฉพาะ - ตำบลน้ำพุ - ตำบลห้วยไผ่ - ตำบลดอนแร่ - ตำบลอ่างทอง 2. อำเภอปากท่อ 3. อำเภอสวนผึ้ง 4. อำเภอวัดเพลง 5. อำเภอบ้านคา	187,617	เขตเลือกตั้งที่ 1 น้อยกว่า 318 คน คิดเป็น -0.18% เขตเลือกตั้งที่ 2 มากกว่า 14,456 คน คิดเป็น 8.35% เขตเลือกตั้งที่ 3 น้อยกว่า 632 คน คิดเป็น -0.37% เขตเลือกตั้งที่ 4 น้อยกว่า 2,343 คน คิดเป็น -1.35% เขตเลือกตั้งที่ 5 น้อยกว่า 11,161 คน คิดเป็น -6.45%
3	1. อำเภอโพธาราม ยกเว้น - ตำบลบ้านซ้อง - ตำบลบ้านสิงห์ - ตำบลดอนทราย 2. อำเภอจอมบึง	172,529	
4	1. อำเภอบ้านโป่ง	170,818	
5	1. อำเภอดำเนินสะดวก 2. อำเภอบางแพ 3. อำเภอโพธาราม เฉพาะ - ตำบลบ้านซ้อง - ตำบลบ้านสิงห์ - ตำบลดอนทราย	162,000	

(Handwritten signature)

เอกสารแนบท้ายประกาศสำนักงาน กกต.จังหวัดราชบุรี เรื่อง รูปแบบการแบ่งเขตเลือกตั้งสมาชิกสภาผู้แทนราษฎร
แบบแบ่งเขตเลือกตั้ง ของจังหวัดราชบุรี ลงวันที่ 3 กุมภาพันธ์ 2566
ข้อมูลจำนวนราษฎรประกอบการแบ่งเขตเลือกตั้ง รูปแบบที่ 2

เขตเลือกตั้งที่	พื้นที่ที่ประกอบเป็นเขตเลือกตั้ง	จำนวนราษฎร	หมายเหตุ
1	1. อำเภอเมืองราชบุรี ยกเว้น	174,895	1. จำนวนเขตเลือกตั้ง 5 เขตเลือกตั้ง 2. จำนวน ส.ส.ทั้งจังหวัด 5 คน (เขตเลือกตั้งละ 1 คน) 3. จำนวนราษฎรรวมทั้งจังหวัด 865,807 คน 4. จำนวนราษฎรต่อ ส.ส. 1 คน 173,161 คน 5. ผลต่างของจำนวนราษฎรในแต่ละเขตเลือกตั้งจากจำนวนเฉลี่ยราษฎรต่อ ส.ส. 1 คน มีดังนี้
	- ตำบลน้ำพุ		
	- ตำบลดอนแร่		
	- ตำบลอ่างทอง		
	- ตำบลสามเรือน		
2	1. อำเภอเมืองราชบุรี เฉพาะ	180,811	เขตเลือกตั้งที่ 1 มากกว่า 1,734 คน คิดเป็น 1.01% เขตเลือกตั้งที่ 2 มากกว่า 7,650 คน คิดเป็น 4.42% เขตเลือกตั้งที่ 3 น้อยกว่า 632 คน คิดเป็น -0.37% เขตเลือกตั้งที่ 4 น้อยกว่า 2,343 คน คิดเป็น -1.35% เขตเลือกตั้งที่ 5 น้อยกว่า 6,407 คน คิดเป็น -3.70%
	- ตำบลน้ำพุ		
	- ตำบลดอนแร่		
	- ตำบลอ่างทอง		
	2. อำเภอปากท่อ		
	3. อำเภอสวนผึ้ง		
4. อำเภอวัดเพลง			
5. อำเภอบ้านคา			
3	1. อำเภอโพธาราม ยกเว้น	172,529	
	- ตำบลบ้านฆ้อง		
	- ตำบลบ้านสิงห์		
	- ตำบลดอนทราย		
2. อำเภอจอมบึง			
4	1. อำเภอบ้านโป่ง	170,818	
5	1. อำเภอเมืองราชบุรี เฉพาะ	166,754	
	- ตำบลสามเรือน		
	2. อำเภอดำเนินสะดวก		
	3. อำเภอบางแพ		
	4. อำเภอโพธาราม เฉพาะ		
	- ตำบลบ้านฆ้อง		
- ตำบลบ้านสิงห์			
	- ตำบลดอนทราย		

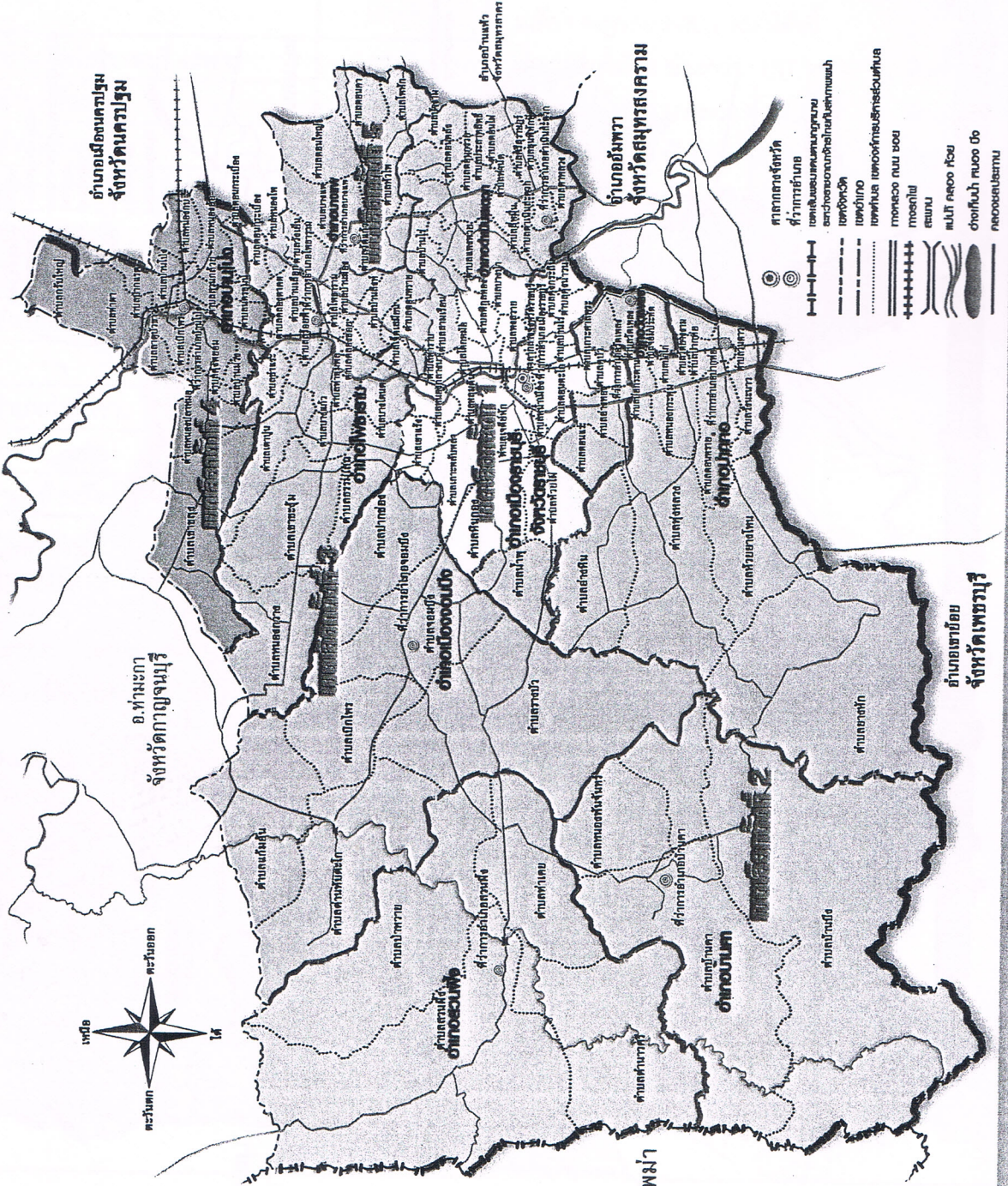
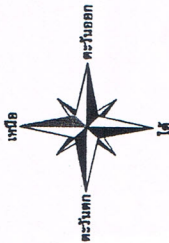

เอกสารแนบท้ายประกาศสำนักงาน กกต.จังหวัดราชบุรี เรื่อง รูปแบบการแบ่งเขตเลือกตั้งสมาชิกสภาผู้แทนราษฎร
แบบแบ่งเขตเลือกตั้ง ของจังหวัดราชบุรี ลงวันที่ 3 กุมภาพันธ์ 2566
ข้อมูลจำนวนราษฎรประกอบการแบ่งเขตเลือกตั้ง รูปแบบที่ 3

เขตเลือกตั้งที่	พื้นที่ที่ประกอบเป็นเขตเลือกตั้ง	จำนวนราษฎร	หมายเหตุ
1	1. อำเภอเมืองราชบุรี ยกเว้น - ตำบลน้ำพุ - ตำบลดอนแร่ - ตำบลอ่างทอง - ตำบลบางป่า	174,527	1. จำนวนเขตเลือกตั้ง 5 เขตเลือกตั้ง 2. จำนวน ส.ส.ทั้งจังหวัด 5 คน (เขตเลือกตั้งละ 1 คน) 3. จำนวนราษฎรรวมทั้งจังหวัด 865,807 คน 4. จำนวนราษฎรต่อ ส.ส. 1 คน 173,161 คน 5. ผลต่างของจำนวนราษฎรในแต่ละเขตเลือกตั้งจากจำนวนเฉลี่ยราษฎรต่อ ส.ส. 1 คน มีดังนี้ เขตเลือกตั้งที่ 1 มากกว่า 1,366 คน คิดเป็น 0.79% เขตเลือกตั้งที่ 2 มากกว่า 7,650 คน คิดเป็น 4.42% เขตเลือกตั้งที่ 3 น้อยกว่า 632 คน คิดเป็น -0.37% เขตเลือกตั้งที่ 4 น้อยกว่า 2,343 คน คิดเป็น -1.35% เขตเลือกตั้งที่ 5 น้อยกว่า 6,039 คน คิดเป็น -3.49%
2	1. อำเภอเมืองราชบุรี เฉพาะ - ตำบลน้ำพุ - ตำบลดอนแร่ - ตำบลอ่างทอง 2. อำเภอปากท่อ 3. อำเภอสวนผึ้ง 4. อำเภอวัดเพลง 5. อำเภอบ้านคา	180,811	
3	1. อำเภอโพธาราม ยกเว้น - ตำบลบ้านซ้อง - ตำบลบ้านสิงห์ - ตำบลดอนทราย 2. อำเภอจอมบึง	172,529	
4	1. อำเภอบ้านโป่ง	170,818	
5	1. อำเภอเมืองราชบุรี เฉพาะ - ตำบลบางป่า 2. อำเภอดำเนินสะดวก 3. อำเภอบางแพ 4. อำเภอโพธาราม เฉพาะ - ตำบลบ้านซ้อง - ตำบลบ้านสิงห์ - ตำบลดอนทราย	167,122	

เอกสารแนบท้ายประกาศสำนักงาน กกต.จังหวัดราชบุรี เรื่อง รูปแบบการแบ่งเขตเลือกตั้งสมาชิกสภาผู้แทนราษฎร
แบบแบ่งเขตเลือกตั้ง ของจังหวัดราชบุรี ลงวันที่ 3 กุมภาพันธ์ 2566
ข้อมูลจำนวนราษฎรประกอบการแบ่งเขตเลือกตั้ง รูปแบบที่ 4

เขตเลือกตั้งที่	พื้นที่ที่ประกอบเป็นเขตเลือกตั้ง	จำนวนราษฎร	หมายเหตุ
1	1. อำเภอเมืองราชบุรี ยกเว้น	173,004	1. จำนวนเขตเลือกตั้ง 5 เขตเลือกตั้ง 2. จำนวน ส.ส.ทั้งจังหวัด 5 คน (เขตเลือกตั้งละ 1 คน) 3. จำนวนราษฎรรวมทั้งจังหวัด 865,807 คน 4. จำนวนราษฎรต่อ ส.ส. 1 คน 173,161 คน 5. ผลต่างของจำนวนราษฎรในแต่ละเขตเลือกตั้งจากจำนวนเฉลี่ยราษฎรต่อ ส.ส. 1 คน มีดังนี้
	- ตำบลห้วยไผ่		
	- ตำบลพิกุลทอง		
	- ตำบลอ่างทอง		
	- ตำบลบางป่า		
2	1. อำเภอเมืองราชบุรี เฉพาะ	177,606	เขตเลือกตั้งที่ 1 น้อยกว่า 157 คน คิดเป็น -0.09% เขตเลือกตั้งที่ 2 มากกว่า 4,445 คน คิดเป็น 2.57% เขตเลือกตั้งที่ 3 น้อยกว่า 632 คน คิดเป็น -0.37% เขตเลือกตั้งที่ 4 น้อยกว่า 2,343 คน คิดเป็น -1.35% เขตเลือกตั้งที่ 5 น้อยกว่า 1,311 คน คิดเป็น -0.76%
	- ตำบลห้วยไผ่		
	- ตำบลอ่างทอง		
	2. อำเภอปากท่อ		
	3. อำเภอสวนผึ้ง		
3	4. อำเภอวัดเพลง	172,529	
	5. อำเภอบ้านคา		
	1. อำเภอโพธาราม ยกเว้น		
	- ตำบลบ้านฆ้อง		
4	- ตำบลบ้านสิงห์	170,818	
	- ตำบลดอนทราย		
	2. อำเภอจอมบึง		
5	1. อำเภอเมืองราชบุรี เฉพาะ	171,850	
	- ตำบลพิกุลทอง		
	- ตำบลบางป่า		
	2. อำเภอดำเนินสะดวก		
	3. อำเภอบางแพ		
	4. อำเภอโพธาราม เฉพาะ		
	- ตำบลบ้านฆ้อง		
	- ตำบลบ้านสิงห์		
- ตำบลดอนทราย			

แผนที่แบ่งเขตเลือกตั้งสมาชิกสภาผู้แทนราษฎรจังหวัดราชบุรี สุบบทที่ 2



เขต 1
= **อ.เมืองราชบุรี**
อำเภอ ตรีบุปผ, ต.ตอมเร็น,
ต.ช้างทอง ต.สามเรือน

เขต 2
= **อ.เมืองราชบุรี** (เขต: ต.ปรางค์, ต.ตอมเร็น,
ต.ช้างทอง - **อ.ปากท่อ**
- **อ.สวนผึ้ง** - **อ.วิภาวดี** - **อ.บ้านคา**)

เขต 3
= **อ.โพธาราม** **ยาสูบ**
ต.บ้านน้อย, ต.บ้านสิงห์, ต.ตอมราชู

เขต 4
= **อ.บ้านโป่ง**

เขต 5
= **อ.เมืองราชบุรี** (เขต: ต.ตอมราชู)
= **อ.คำเป็น** **อ.ท่ายาย** - **อ.โพธาราม**
เขต: ต.บ้านน้อย ต.บ้านสิงห์, ต.ตอมราชู



- สัญลักษณ์จังหวัด**
- อำเภอสามคาบ
 - ▨ เขตเทศบาลนครราชบุรี
 - ▧ เขตเทศบาลเมืองราชบุรี
 - ▩ เขตอำเภอเมืองราชบุรี
 - เขตอำเภอโพธาราม
 - เขตอำเภอบ้านโป่ง
 - ▬ เขตอำเภอปากท่อ
 - ▭ เขตอำเภอสวนผึ้ง
 - ▮ เขตอำเภอวิภาวดี
 - ▯ เขตอำเภอบ้านคา
 - ▰ เขตอำเภอท่ายาย
 - ▱ เขตอำเภอคำเป็น

สภาพพม่า

อำเภอเขาย้อย
จังหวัดเพชรบุรี

แบบแสดงความคิดเห็นและข้อเสนอแนะการแบ่งเขตเลือกตั้งสมาชิกสภาผู้แทนราษฎรจังหวัดราชบุรี
ของพรรคการเมืองและประชาชนในจังหวัดราชบุรี

เขียนที่.....

วันที่.....เดือน.....พ.ศ. 2566

ข้าพเจ้า นาย/นาง/นางสาว.....นามสกุล.....
อายุ.....ปี อาชีพ.....ที่อยู่ตามทะเบียนบ้านเลขที่.....หมู่ที่.....
ตรอก/ซอย.....ตำบล/แขวง.....อำเภอ.....
จังหวัด.....รหัสไปรษณีย์.....หมายเลขโทรศัพท์.....
เป็นสมาชิก/ตัวแทนพรรคการเมือง.....

ข้าพเจ้าขอแสดงความคิดเห็นเกี่ยวกับรูปแบบการแบ่งเขตเลือกตั้งสมาชิกสภาผู้แทนราษฎร
จังหวัดราชบุรี ดังนี้

1. รูปแบบที่มีความเหมาะสม คือ รูปแบบที่.....
เหตุผลประกอบ.....

2. ไม่เห็นด้วยกับรูปแบบที่.....
เหตุผลประกอบ.....

3. ข้อเสนอแนะอื่น ๆ

(ลงชื่อ).....ผู้แสดงความคิดเห็น
(.....)

- หมายเหตุ 1. กรณีเป็นสมาชิกหรือตัวแทนพรรคการเมืองกรุณาระบุชื่อพรรคการเมืองที่ตนสังกัดด้วย
2. ท่านสามารถส่งความคิดเห็นและข้อเสนอแนะไปยังสำนักงาน กกต. จังหวัดราชบุรี ถนนจรดเคซ ตำบลหน้าเมือง
อำเภอเมืองราชบุรี จังหวัดราชบุรี รหัสไปรษณีย์ 70000 หรือทางโทรสารหมายเลข 032 - 327440
หรือทางไปรษณีย์อิเล็กทรอนิกส์ (E-mail) ratchabu@ect.go.th ภายในวันที่ 13 กุมภาพันธ์ 2566